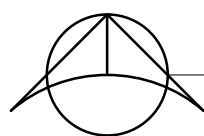
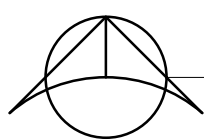
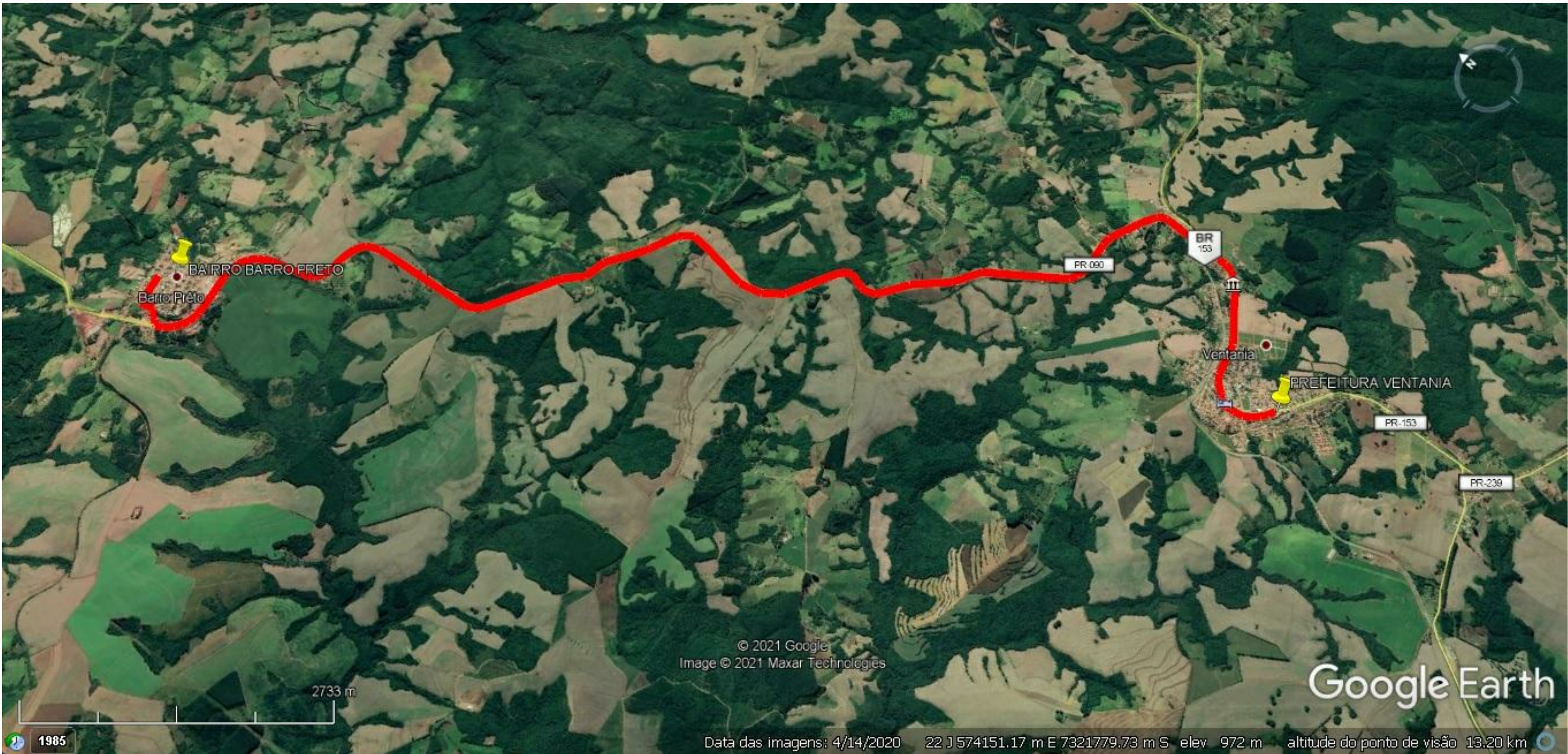


BAIRRO BARRO PRETO



PREFEITURA VENTANIA

COORDENADAS GEOGRÁFICAS							
NOME DA RUA	TRECHO	COORDENADAS				TIPO	ÁREA
		ZONA - 22 J					
		PONTO INICIAL		PONTO FINAL			
		X	Y	X	Y		
RUA JULIO CAMARGO							
RUA JULIO CAMARGO	1	E=571245.605m	N=7327361.870m	E=571224.299m	N=7327441.255m	PEDRA IRREGULAR	480.00 m²
RUA PRIMEIRO DE MAIO							
RUA PRIMEIRO DE MAIO	1	E=571334.537m	N=7327299.091m	E=571313.344m	N=7327374.534m	PEDRA IRREGULAR	480.00 m²
RUA PRIMEIRO DE MAIO	2	E=571312.944m	N=7327378.230m	E=571287.049m	N=7327458.131m	PEDRA IRREGULAR	504.00 m²



LOCALIZAÇÃO

1 : 50

PROJETO DE LOCALIZAÇÃO		FOLHA 01 DE 01
 <div>PREFEITURA MUNICIPAL DE VENTANIA-PR PROPRIETÁRIO</div>		
CONSTRUÇÃO DE PAVIMENTAÇÃO EM PEDRA IRREGULAR OBRA		
VENTANIA - ESTADO DO PARANÁ CIDADE		
RUA JÚLIO CAMARGO, BAIRRO BARRO PRETO - VENTANIA-PR ENDEREÇO		
LOCALIZAÇÃO SITUAÇÃO S/ ESCALA	ART nº :	INFORMAÇÕES DO LOTE
 <div>COORDENADAS GEOGRÁFICAS "UTM" 22 J 571154.00 m E 7327199.00 m S</div>		QUADRA..... LOTE..... CADASTRO..... MATRÍCULA.....
ÁREA:		Prefeito Municipal JOSE LUIZ BITTENCOURT
ÁREA DA PAVIMENTAÇÃO: 1.518,36 m²		Responsável Técnico FÁBIA ROBERTA P. ELEUTÉRIO DE OLIVEIRA Crea SP nº 506.345.854-4/D - Visto Pr nº 145077
COLABORADORES: MARCOS ELEUTÉRIO Engenheiro de Eng. Civil - Registro LEONARDO ELEUTÉRIO DE OLIVEIRA Engenheiro de Eng. Civil	Data: 28/05/2021	
APROVAÇÃO:		